PANORAMA DEMOGRÁFICO

SONORA
TIERRA DE OPORTUNIDADES

GOBIERNO DE SONORA
CONSEJO ESTATAL DE POBLACIÓN

Día Mundial de la Población

11 de julio

"Hacia un futuro resiliente para un mundo de 8 mil millones de personas: aprovechar las oportunidades y garantizar los derechos y las opciones para todas y todos" (ONU, 2022).

"Por un Sonora con mejores condiciones de bienestar social, para que todos sus ciudadanos tengan una vida digna, de calidad y sin rezago ni exclusión" (PED 2021 -2027, Eje 2: El presupuesto social más grande de la historia).

@CoespoSonora

PANORAMA DEMOGRÁFICO

SONORA TIERRA DE OPORTUNIDADES

GOBIERNO DE SONORA
CONSEJO ESTATAL DE POBLACIÓN

Composición poblacional

¿Cuántas personas viven en Sonora?

Más de 3 millones de personas **(3,182,072)** en el presente año según CONAPO:

- **Mujeres: 50.3%**
- **Hombres: 49.7%**

Población por grupos de edad

Niños y niñas (0 a 11 años)	**609,814**
Adolescentes (12 a 17 años)	**318,945**
Jóvenes (18 a 29 años)	**631,322**
Adultos (30 a 59 años)	**1, 227,673**
Adultos mayores (60 y más)	**394,31**

¿En promedio, cuál es la esperanza de vida de las y los sonorenses?

Las y los sonorenses al nacer tienen una esperanza de vida de 75.7 años en promedio

- **Mujeres: 78.9 años**
- **Hombres: 72.7 años**

La población estatal envejece: se incrementa la cantidad de personas mayores y disminuye la de niñas, niños y adolescentes

Crecimiento poblacional 2010-2020

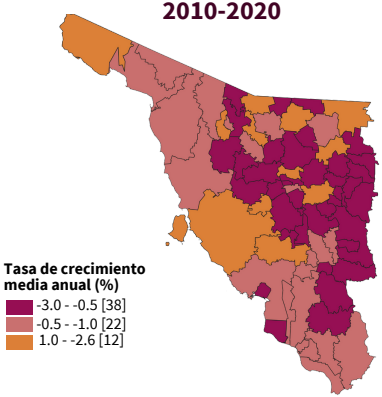

Municipios con mayor crecimiento poblacional:

- San Miguel de Horcasitas **(2.6%)**
- Nogales **(1.9%)**
- Cananea **(1.8%)**
- Hermosillo **(1.8%)**
- Agua Prieta **(1.5%)**

Fuente: Elaboración propia con base en las proyecciones de población 1970 - 2050 (CONAPO, 2018); y cifras del Censo de Población y Vivienda, 2020 (INEGI, 2020).

@CoespoSonora

PANORAMA DEMOGRÁFICO

SONORA TIERRA DE OPORTUNIDADES

GOBIERNO DE SONORA
CONSEJO ESTATAL DE POBLACIÓN

Dinámica poblacional

Sonora: nacimientos y defunciones por cada mil habitantes, 1970-2050

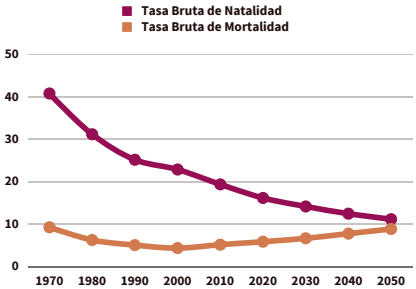

Se estimaron **16.2** nacimientos por cada mil habitantes; en cambio, se registraron **5.9** muertes por cada mil habitantes (2020)

Migración interestatal

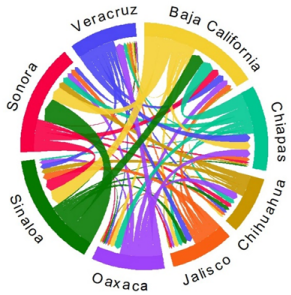

La población que inmigró a Sonora proviene de Sinaloa, Baja California y Oaxaca principalmente (2015-2020).

Sonora. Pirámide de población

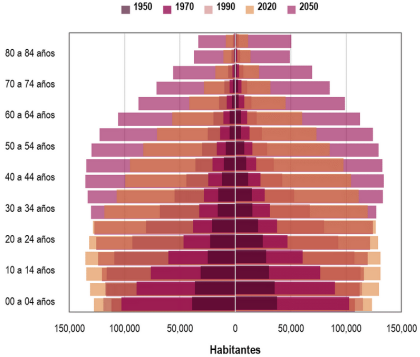

El actual bono demográfico representa oportunidades para promover el crecimiento económico en el mediano y largo plazo

Edad mediana de la población



Fuente: Elaboración propia con base en las Proyecciones de población 1970-2050 (CONAPO, 2018); y cifras del Censo de Población y Vivienda, 2020 (INEGI, 2020).

@CoespoSonora

PANORAMA DEMOGRÁFICO

SONORA TIERRA DE OPORTUNIDADES

GOBIERNO DE SONORA
CONSEJO ESTATAL DE POBLACIÓN

Características sociales

Servicios de salud

El **81.2%** de la población tiene acceso a los servicios de salud en unidades médicas públicas y/o privadas

Población con discapacidad

5 de cada 100 habitantes presenta uno o más tipos de discapacidad para realizar actividades cotidianas

Escolaridad promedio

Las y los sonorenses de 15 años y más tienen un grado promedio de **10.4** años de estudio, superior al indicador nacional de **9.7**

Población que habla lengua indígena

En Sonora **62,808** personas de 3 años y más hablan lengua indígena. **Mayo (42.3%) y Yaqui (29.0%)** son las lenguas más habladas.

Grado de marginación, 2020

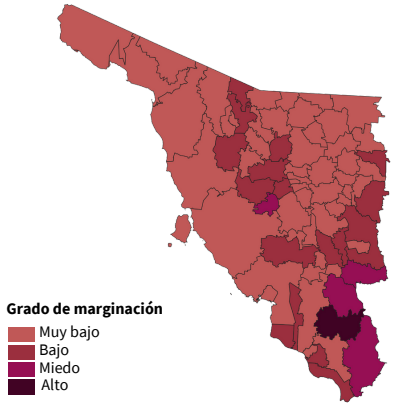

Quiriego es el único municipio con **alto grado** de marginación

Sonora es una de las 10 entidades del país con menor grado de marginación

Fuente: Elaboración propia con cifras del Censo de Población y Vivienda, 2020 (INEGI, 2020); y cifras del Índice de Marginación Municipal (CONAPO, 2020).

@CoespoSonora

PANORAMA DEMOGRÁFICO

SONORA TIERRA DE OPORTUNIDADES

GOBIERNO DE SONORA
CONSEJO ESTATAL DE POBLACIÓN

Participación económica

Población Económicamente Activa

- En 2023, **62 de cada 100** sonorenses de 15 y más años es parte de la población que produce bienes y servicios (PEA).
- El **27.8%** de la PEA cuenta con educación superior.
- Por lo anterior, a nivel nacional, Sonora se posiciona en 6to. lugar.
- Hermosillo, Cajeme, Navojoa, Nogales y San Luis Río Colorado concentran el **69.8%** de la PEA estatal.

Estructura sectorial de la población ocupada (%), 2023

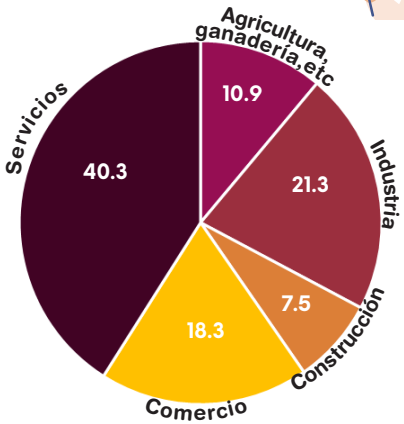

El **58.6%** de la población ocupada se inserta en el sector terciario **(servicios y comercio).**

La participación laboral de las mujeres

- Las **mujeres** han reducido la brecha de género en el mercado laboral. Su tasa de participación económica es de **48.8%** y la de los hombres de **76.3%**.
- Nogales y Hermosillo registran mayor participación de las mujeres en el mercado laboral: **Nogales (54.0%) y Hermosillo (52.8%).**

Fuente: Elaboración propia con cifras de la ENOE I Trimestre, (INEGI, 2023); y cifras del Censo de Población y Vivienda (INEGI, 2020).

@CoespoSonora