

### DISTRIBUCIÓN TERRITORIAL

Superficie (km<sup>2</sup>): **1,410**  
Densidad de Población (hab./km<sup>2</sup>): **16.2**

**DISTRIBUCIÓN POR TAMAÑO DE LOCALIDAD**

**URBANA** Fco. Javier Mina: 6,242 hab. 27.3%  
San José de BÁCUM: 4,318 hab. 18.9%  
BÁCUM: 4,227 hab. 18.5%

**RURAL** 8,034 hab. 35.2%

### POBLACIÓN

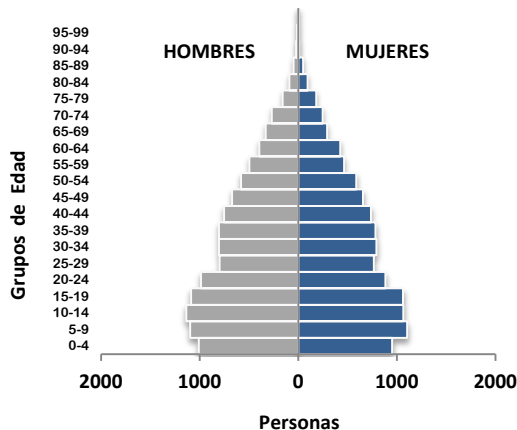
**HOMBRES**  
11,581

**MUJERES**  
11,240

**TOTAL**  
**22,821**

#### ESTRUCTURA DE EDAD 2010

Niños (0-14)	Adolescentes (15-19)	Jóvenes (20-29)	Adultos (30-64)	Adultos Mayores (65 y más)
6,361	2,149	3,434	8,955	1,811
28.0%	9.5%	15.1%	39.4%	8.0%



### INDICADORES DEMOGRÁFICOS

Tasa de Crecimiento Medio Anual	Tasa de Crecimiento Natural	Tasa de Crecimiento Social	Esperanza de Vida	Edad Mediana	Tasa Global de Fecundidad	Tasa de Fecundidad Adolescente (Por cada 100 Mujeres)
0.67%	1.4%	-0.8%	77.1	27	2.4%	9.7%

#### TASA DE DEPENDENCIA DEMOGRÁFICA

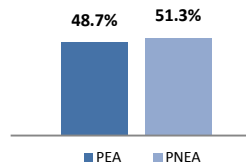
INFANTIL: 43.8%  
TERCERA EDAD: 12.5%  
**TOTAL: 56.2%**

### VIVIENDAS Y HOGARES

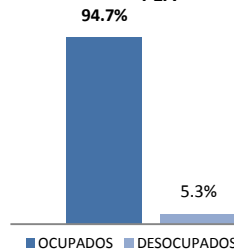


### ACTIVIDAD ECONÓMICA

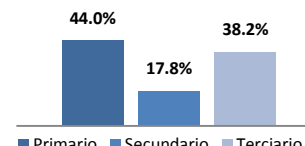
#### POBLACIÓN DE 12 AÑOS Y MÁS



#### PEA



#### POBLACIÓN OCUPADA POR SECTOR



#### TASAS DE PARTICIPACIÓN ECONÓMICA POR GRANDES GRUPOS DE EDAD Y SEXO

	Total	12 a 14	15 a 24	25 a 59	60 y más
<b>PEA</b>	48.4 %	3.8 %	40.1 %	64.2 %	24.9 %
<b>Hombres</b>	69.4 %	5.7 %	56.0 %	91.0 %	42.7 %
<b>Mujeres</b>	26.7 %	1.9 %	23.1 %	36.8 %	7.0 %

### CONDICIÓN SOCIAL

#### MARGINACIÓN

Grado	Lugar en Sonora	Localidades marginadas	% de población en Loc. marginadas
Medio	16	16	13%

#### POBREZA MULTIDIMENSIONAL

Total	Moderada	Extrema
44.5%	37.8%	6.7%

### INDICADORES SOCIOECONÓMICOS

% Pob. >15 años analfabeta	6.2%
% Pob. >15 años sin primaria completa	24.2%
% Ocupantes en viviendas sin drenaje	5.0%
% Ocupantes en viviendas sin electricidad	1.8%
% Ocupantes en viviendas sin agua	2.2%
% De viviendas con hacinamiento	45.4%
% Ocupantes en viviendas con piso de tierra	7.5%
% Pob. En localidades de < 5 mil hab.	72.6%
% Pob. Ocupada que gana hasta 2 S.M.	53.5%

#### % DE POBLACIÓN CON CARENCIAS

Rezago Educativo	18.0
Accesos a los servicios de salud	30.0
Acceso a la seguridad social	53.4
Calidad y espacios de la vivienda	14.4
Acceso a los servicios básicos en la vivienda	28.2
Acceso a la alimentación	30.0

### Glosario: Indicadores demográficos

1. **Tasa de crecimiento natural\*\*:** Contribución a la tasa de crecimiento demográfico debido al incremento en la diferencia de nacimientos y defunciones ocurridos durante un año.
2. **Tasa de crecimiento social\*\*:** Contribución a la tasa de crecimiento demográfico debido a la diferencia de inmigrantes y emigrantes de un año; equivale a la migración neta total.
3. **Esperanza de Vida\*\*:** Es el promedio de años que espera vivir una persona al momento de su nacimiento sobre la base de las tasas de mortalidad por edad observadas en un año determinado.
4. **Tasa global de fecundidad\*:** Número promedio de hijos que una mujer (o grupo de mujeres) habría tenido durante su vida reproductiva, de haber mantenido un comportamiento conforme a las tasas específicas de fecundidad
5. **Tasa de dependencia demográfica\*\*:** Proporción que representa la suma de la población menor de 15 años y de 60 años o más respecto de la población de 15 a 59 años de edad.

#### Viviendas y Hogares:

1. **Viviendas temporales\*:** (Viviendas de uso temporal) Vivienda particular que está totalmente construida y disponible para ser habitada y que al momento del levantamiento censal está destinada para vacacionar, descansar o vivir algunos días, semanas o meses, no tiene residentes habituales ni se ocupa como local con actividad económica.
2. **Hogares no familiares\*:** Hogar censal en el que ninguno de los integrantes tiene parentesco con el jefe(a). Incluye el hogar formado por una persona. Se clasifican en unipersonales y de co-rresidentes
3. **Hogares familiares\*:** Hogar censal en el que al menos uno de los integrantes tiene parentesco con el jefe(a). Se clasifican en nucleares, ampliados y compuestos

#### Actividad económica:

1. **PEA\*:** Personas de 12 y más años de edad que tuvieron vínculo con la actividad económica o que lo buscaron en la semana de referencia, por lo que se encontraban ocupadas o desocupadas.
2. **PNEA\*:** Personas de 12 y más años de edad que en la semana de referencia únicamente realizaron actividades no económicas y no buscaron trabajo.
3. **Ocupada (Población ocupada)\*:** Personas de 12 y más años de edad que en la semana de referencia realizaron alguna actividad económica durante al menos una hora. Incluye a los ocupados que tenían trabajo, pero no lo desempeñaron temporalmente por alguna razón, sin que por ello perdieran el vínculo con este; así como a quienes ayudaron en alguna actividad económica sin recibir un sueldo o salario.

4. **Desocupada (Población desocupada\*):** Personas de 12 y más años de edad que en la semana de referencia buscaron trabajo porque no estaban vinculadas a una actividad económica o trabajo.

5. **Sector de actividad económica:** Clasificación de la actividad económica que se realiza en el negocio, establecimiento, predio, unidad económica, institución o lugar donde la población ocupada trabajó en la semana de referencia\*. Estos se dividen en: Sector primario, que se refiere a las actividades agrícolas, cría de ganados, a la pesca, y la silvicultura. El sector secundario, se refiere a la actividad que transforma un bien en otro, así las manufacturas se incluyen en éste; pero también se encuentran las actividades como extracción de minerales y petróleo, la construcción, electricidad y agua. Y finalmente, las actividades terciarias donde se engloban las actividades comerciales y los servicios.

#### Condición social:

6. **Marginación:** El índice de marginación es una medida-resumen que permite diferenciar las entidades federativas y municipios, según el impacto global de las carencias que padece la población, como resultado de la falta de acceso a la educación, la residencia en viviendas inadecuadas, la percepción de ingresos monetarios insuficientes y las relacionadas con la residencia en localidades pequeñas\*\*. El indicador se divide en cinco niveles: Muy alto o alto, cuando las carencias y rezagos son muy elevados; mediano, cuando están en un rango medio; y niveles bajo y muy bajo, cuando los rezagos y carencias son poco comunes. La posición municipal es con respecto al municipio de mayor marginación, siendo éste el primero.

7. **Pobreza multidimensional\*\*\*:** Una persona se encuentra en situación de pobreza cuando tiene al menos una carencia social (en los seis indicadores de rezago educativo, acceso a servicios de salud, acceso a la seguridad social, calidad y espacios de la vivienda, servicios básicos en la vivienda y acceso a la alimentación) y su ingreso es insuficiente para adquirir los bienes y servicios que requiere para satisfacer sus necesidades alimentarias y no alimentarias. La palabra multidimensional se refiere a que la metodología de medición de pobreza utiliza varias dimensiones o factores económicos y sociales en su concepción y definición. **Pobreza Extrema** Una persona se encuentra en situación de pobreza extrema cuando tiene tres o más carencias, de seis posibles (...), y además, se encuentra por debajo de la línea de bienestar mínimo. **Pobreza moderada:** Es aquella persona que siendo pobre, no es pobre extrema. La incidencia de pobreza moderada se obtiene al calcular la diferencia entre la incidencia de la población en pobreza menos la de la población en pobreza extrema.

\*Definición tomada de INEGI \*\* Definición de CONAPO \*\*\* Definición de CONEVAL