



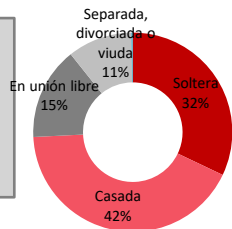
DISTRIBUCIÓN TERRITORIAL Y POBLACIÓN

Superficie (km²): 2,312
 % Estatal: 1.3
 Densidad de Población (hab./km²): 15.5

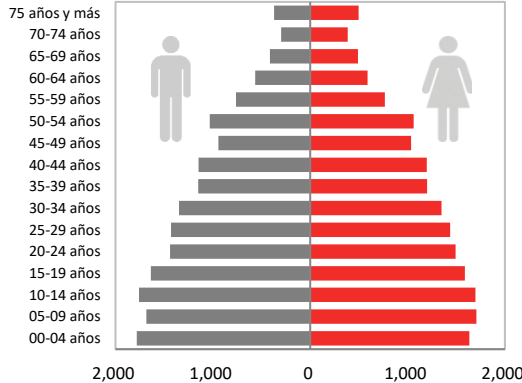


HOMBRES	17,759	TOTAL
MUJERES	18,133	35,892
RELACION H/M	97.9	

Situación conyugal



Pirámide de Población, 2015



ESTRUCTURA DE EDAD				
Niños (0-14)	Adolescentes (15-19)	Jóvenes (20-29)	Adultos (30-64)	Adultos Mayores (65 y más)
28.6%	9.0%	16.2%	39.4%	6.8%

INDICADORES DEMOGRÁFICOS

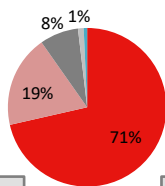
Tasa de Crecimiento Medio Anual	Esperanza de Vida (años)	Edad Mediana (años)	Tasa Global de Fecundidad (hijos por mujer)
2.0%	74.6	27.7	2.6

RAZON DE DEPENDENCIA DEMOGRÁFICA	
Infantil:	44.3%
Adultos mayores:	10.6%
Total:	54.9%

VIVIENDAS Y HOGARES

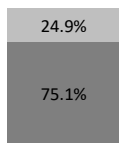
Tenencia de vivienda

- Propia
- Alquilada
- Prestada
- Otra situación
- No especificado

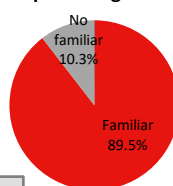


Jefatura del hogar

- Masculina
- Femenina



Tipo de hogar

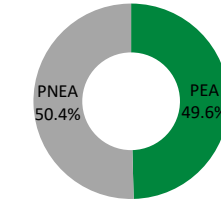


VIVIENDAS	9,799
OCUPANTES	35,707

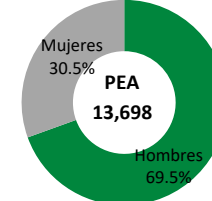
HOGARES	9,850
PROMEDIO DE PERSONAS EN HOGARES	3.6

ACTIVIDAD ECONÓMICA, EDUCACIÓN Y SALUD

Población mayor de 12 años de edad

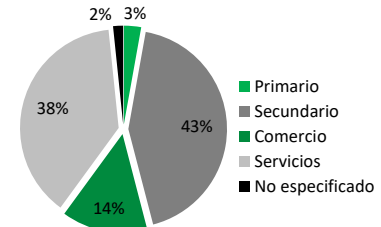


Población Económicamente Activa

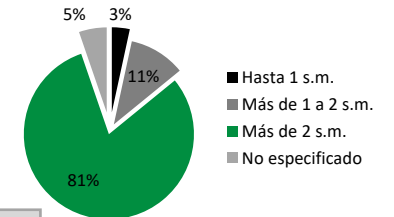


PEA	
Ocupados	97.6%
Desocupados	2.4%

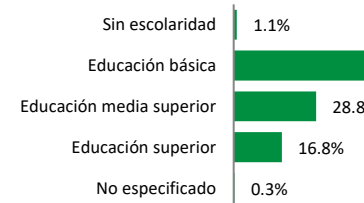
Ocupación por Sector Económico



Población ocupada por nivel de ingreso

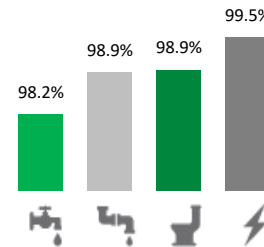


Nivel de Educación de la población mayor de 15 años

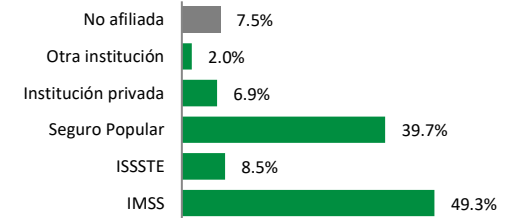


Grado promedio de escolaridad: 10.1


DISPONIBILIDAD DE SERVICIOS Y BIENES




Afiliación a Servicios de salud



Disponibilidad de bienes en viviendas



Disponibilidad de TIC en viviendas





Glosario:

Indicadores demográficos:

1. **Relación H/M:** Es el cociente del número de hombres entre el de mujeres en una población dada por cien. Se interpreta como el número de hombres por cada 100 mujeres.
2. **Tasa de crecimiento media anual:** Razón a la cual crece en promedio anualmente una población por cada 100 habitantes. Se trata de un indicador resumen, pues en él se concentran los efectos de los principales componentes de la dinámica demográfica, como son nacimientos, defunciones y migración.
3. **Esperanza de Vida:** Es el promedio de años que espera vivir una persona al momento de su nacimiento sobre la base de las tasas de mortalidad por edad observadas en un año determinado.
4. **Tasa global de fecundidad:** Número promedio de hijos que una mujer (o grupo de mujeres) habría tenido durante su vida reproductiva, de haber mantenido un comportamiento conforme a las tasas específicas de fecundidad.
5. **Razón de dependencia demográfica:** Es el cociente de la suma de la población menor de 15 años y la población mayor de 64 años, entre la población en el grupo de edad de 15 a 64 años, por cada cien. **Razón de dependencia demográfica infantil:** Proporción de la población menor de 15 años respecto de la población en edad productiva de 15 a 64 años de edad. **Razón de dependencia demográfica del adulto mayor:** Proporción de la población mayor de 65 años respecto de la población en edad productiva de 15 a 64 años de edad.

Viviendas y Hogares:

1. **Tenencia de las Viviendas:** Porcentaje de viviendas de acuerdo a la situación de tenencia declarada por los ocupantes.
2. **Hogares no familiares:** Hogar censal en el que ninguno de los integrantes tiene parentesco con el jefe(a). Incluye el hogar formado por una persona. Se clasifican en unipersonales y de co-residentes. **Hogares familiares:** Hogar censal en el que al menos uno de los integrantes tiene parentesco con el jefe(a). Se clasifican en nucleares, ampliados y compuestos.
4. **Jefatura en el Hogar.** Sexo del jefe del hogar.
5. **Promedio de personas en el hogar.** Población en hogares entre el total de hogares del municipio.

Actividad económica y Nivel de educación:

1. **Población económicamente activa (PEA):** Personas de 12 y más años de edad que tuvieron vínculo con la actividad económica o que lo buscaron en la semana de referencia, por lo que se encontraban ocupadas o desocupadas.
2. **Población no económicamente activa (PNEA):** Personas de 12 y más años de edad que en la semana de referencia únicamente realizaron actividades no económicas y no buscaron trabajo.
3. **Población ocupada:** Personas de 12 y más años de edad que en la semana de referencia realizaron alguna actividad económica durante al menos una hora. Incluye a los ocupados que tenían trabajo, pero no lo desempeñaron temporalmente por alguna razón, sin que por ello perdieran el vínculo con este; así como a quienes ayudaron en alguna actividad económica sin recibir un sueldo o salario. **Población desocupada:** Personas de 12 y más años de edad que en la semana de referencia buscaron trabajo porque no estaban vinculadas a una actividad económica o trabajo.
5. **Sector de actividad económica:** Clasificación de la actividad económica que se realiza en el negocio, establecimiento, predio, unidad económica, institución o lugar donde la población ocupada trabajó en la semana de referencia. Estos se dividen en: Sector primario, que se refiere a las actividades agrícolas, cría de ganados, a la pesca, y la silvicultura. El sector secundario, se refiere a la actividad que transforma un bien en otro, así las manufacturas se incluyen en éste; pero también se encuentran las actividades como extracción de minerales y petróleo, la construcción, electricidad y agua. Y finalmente, las actividades terciarias donde se engloban las actividades comerciales y los servicios.
6. **Nivel de ingreso:** Clasificación de la población ocupada por grupos de salarios mínimos.
7. **Nivel de educación. Básica:** Población con algún grado aprobado en preescolar o kinder, primaria, secundaria o estudios técnicos o comerciales con primaria terminada. **Media superior:** Población con algún grado aprobado de preparatoria o bachillerato general, bachillerato tecnológico, estudios técnicos o comerciales con secundaria terminada, normal con primaria o secundaria terminada. **Superior:** Población con algún grado aprobado en estudios técnicos o comerciales con preparatoria terminada, normal de licenciatura, licenciatura, especialidad, maestría o doctorado.

Disponibilidad de servicios y bienes:

1. **Servicios públicos:** Porcentaje de ocupantes en viviendas que disponen de agua entubada dentro de la vivienda, Porcentajes de ocupantes en viviendas que disponen de drenaje a través de red pública Red pública, Fosa o tanque séptico (biogestor), Barranca o grieta o Río, lago o mar; Porcentaje de viviendas con servicio sanitario y Porcentaje de viviendas con energía eléctrica.
2. **TIC: Tecnologías de Información y Comunicación.**